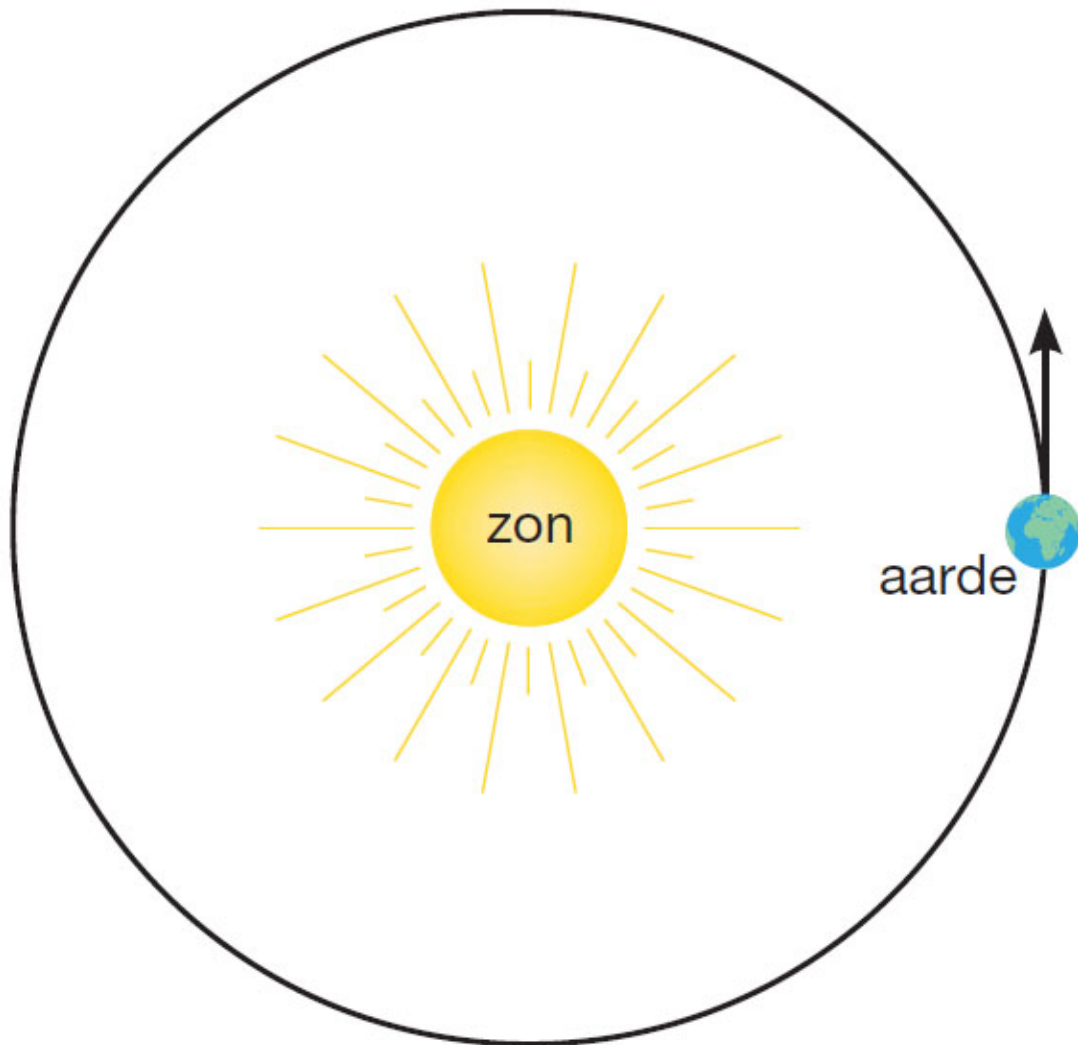


KLAS 3

AARDRIJKSKUNDIGE BEGRIPPEN



Bij AARDRIJKSKUNDE kom je van alles te weten over de aarde. De aarde is een planeet die in één jaar een rondje maakt om de zon. Er zijn nog veel meer planeten. Misschien weet je er wel een paar.



Alleen op de aarde is leven.

De bedoeling is dat je meer over de aarde te weten komt. Daarom zijn een aantal woorden (begrippen) zwart gedrukt. Probeer de zwart gedrukte woorden en hun betekenis zo goed mogelijk te onthouden.

Aardrijkskunde:

Een vak op school, waarbij je informatie over de aarde krijgt.



Als je vanuit de ruimte naar de aarde kijkt dan valt op dat de aarde bestaat uit drie onderdelen, namelijk uit:

1. Land
2. Water
3. Lucht

Het Land:

Het Land van de aarde bestaat uit verschillende delen die we werelddelen of continenten noemen. Er zijn in totaal zeven werelddelen die je vast wel kent

1. Noord-Amerika
2. Zuid-Amerika
3. Europa
4. Afrika
5. Azië
6. Australië
7. Antarctica (of de Zuidpool)



De meeste werelddelen (behalve Australië en Antarctica) bestaan uit verschillende landen, waar de mensen een eigen taal spreken en eigen leefgewoonten hebben. Tussen de landen liggen grenzen. Je kunt dus niet zomaar van het ene land naar het andere.

Werelddeel of continent:

Groot deel van de aarde, meestal bestaande uit verschillende landen.



Ook een land bestaat vaak uit delen. Daar bestaan verschillende namen voor, zoals staten, provincies of districten.
De mensen van een land wonen bij elkaar in een stad of in een dorp.
Land ligt boven water, maar er zijn stukken land die heel hoog boven het water liggen. We noemen dit een gebergte. Een gebergte bestaat uit meerdere bergen.
Er zijn ook speciale bergen die we vulkanen noemen.

Gebergte:
Hooggelegen land bestaande uit meerdere bergen



een bergketen

Het Water

Een groot deel van de aarde bestaat uit water. Het meeste water bevindt zich in drie grote watervlakten die we oceanen noemen. Het zijn de Atlantische oceaan, de Grote oceaan en de Indische oceaan.

Oceanen:
Enorm grote watervlakten die tussen de werelddelen liggen

Dichter bij het land noemen we het water een zee en voor alle zeeën op aarde bestaan weer namen.



Verder zijn er rivieren en kanalen. Een rivier stroomt vanuit een gebergte naar de zee en is kronkelig van vorm. Een kanaal is door mensen gegraven om er water door te laten stromen. Kanalen zijn meestal recht. Ook bestaan er meren. Een meer wordt geheel omringd door land.



een oceaan

De Lucht

Rond de aarde bevinden zich luchtlagen die we de dampkring noemen. Die lucht is erg belangrijk, want erin bevindt zich zuurstof en dat hebben we nodig om adem te halen. Ook belangrijk is dat er regen of sneeuw uit de lucht kan vallen.

Het is niet zo leuk om kleddernat te worden, maar die neerslag is nodig om planten en bomen te laten groeien.



Dampkring:
Naam voor de verschillende luchtlagen rond de aarde



Hier zie je de luchtlagen goed.

Neerslag:
Verzamelnaam voor regen, sneeuw, hagel.



Als het koud is kan het sneeuwen.



Daarnaast is er de wind. Voor Aruba is de wind lekker verfrissend, maar als er een enorme storm is, dan is het wat minder leuk. De wind is erg belangrijk voor het vlieg- en waterverkeer. Er wordt vooral gekeken hoe sterk de wind is en uit welke richting de wind komt.



De surfers houden van de wind

Windstreken:

Naam voor de richting waar de wind vandaan komt. We spreken van de vier windstreken: Noord, Oost, Zuid, West.



een windros



Om het voor mensen gemakkelijker te maken om informatie over de aarde te vinden zijn er speciale dingen gemaakt:

- **Atlas:** Een boek met verschillende kaarten die je laten zien hoe de aarde eruitziet
- **Kaart:** Meestal een soort tekening van de aarde of een deel van de aarde.



Er zijn verschillende soorten kaarten. Elke kaart geeft bepaalde informatie.

- **Globe:** Een nagemaakte bol van de aarde die meestal kan ronddraaien



Daarnaast heeft men bepaalde dingen bedacht om de kennis van de aarde gemakkelijker te kunnen begrijpen:

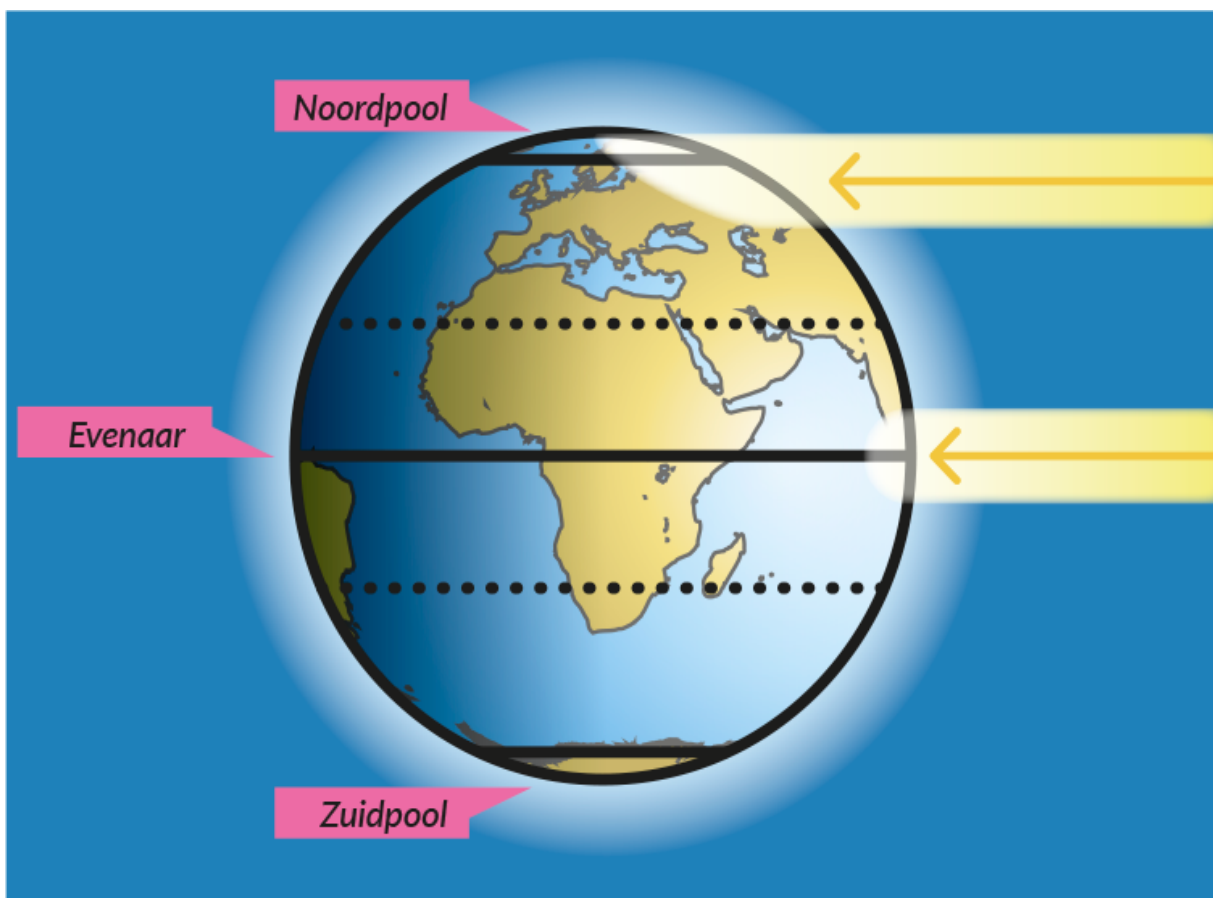
- **Evenaar: De evenaar is een lijn, precies over het midden van de aarde.**

Deze lijn bestaat niet echt!

Hij staat wel getekend op kaarten.

De evenaar verdeelt de aarde in twee helften namelijk:

1. **Het Noordelijke halfrond: De bovenste helft van de aarde**
2. **Het Zuidelijk halfrond: De onderste helft van de aarde**



Ook heeft men de bovenkant en de onderkant van de aarde een naam gegeven.

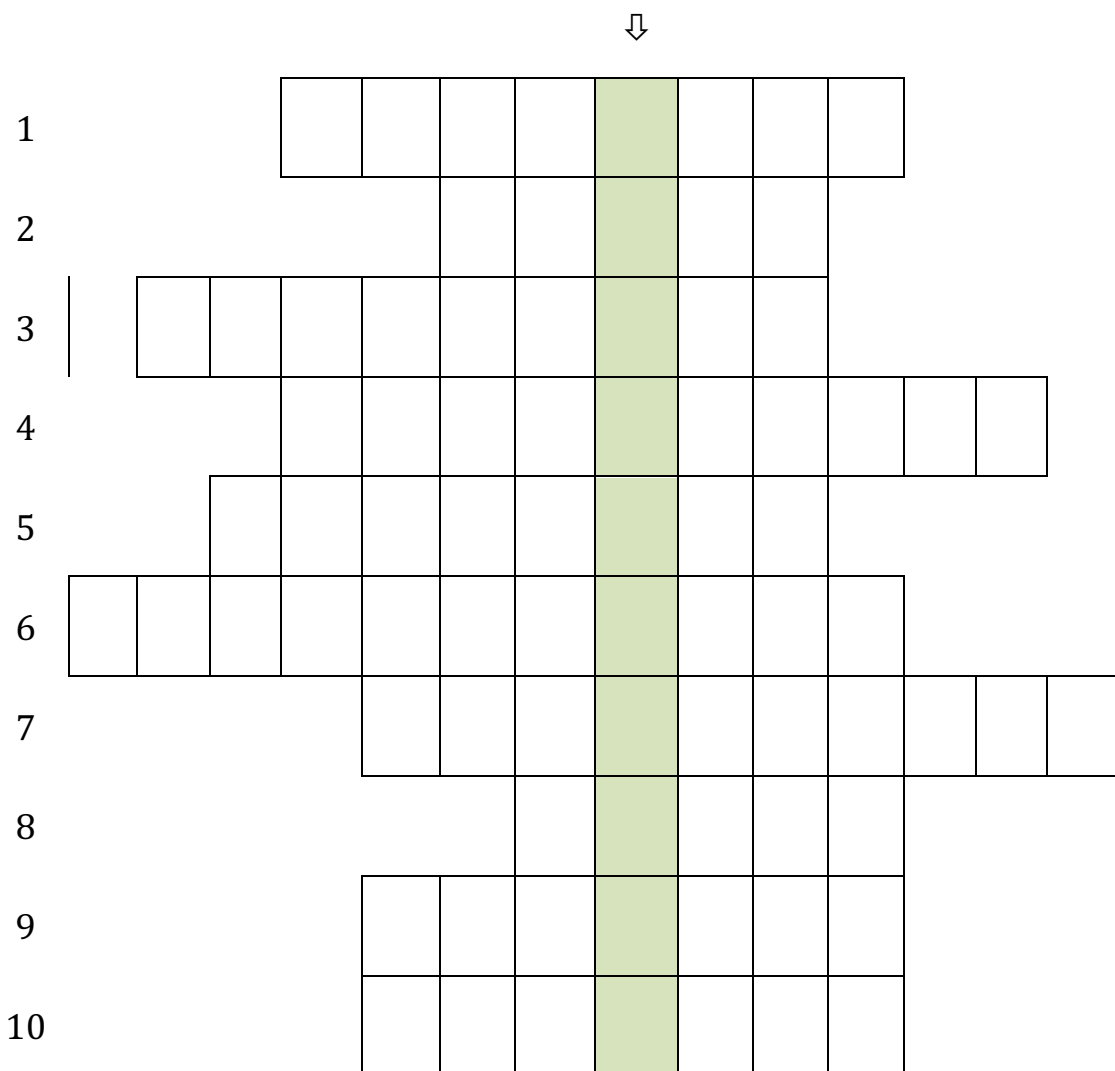
We spreken van de **Noordpool** en de **Zuidpool**.



De aardige puzzel

Heb je goed opgelet? Dan is de puzzel een makkie!

1. Regen, sneeuw, hagel. Dat is ...
2. Een boek met verschillende kaarten is een ...
3. Luchtlagen rond de aarde noemen we ...
4. Een ... bol van de aarde noemen we globe.
5. Hooggelegen land noemen we ...
6. Er zijn 7 ...
7. Naam voor een richting waar de wind vandaan komt ...
8. De aarde bestaat uit land, lucht en ...
9. Grote watervlakten noemen ...
10. De lijn die precies over het midden van de aarde loopt is de ...



Van boven naar beneden lees je: _____



Deel 2 van dit thema zal gaan over:

ARUBA

